



**LIETUVOS RESPUBLIKOS APLINKOS MINISTERIJA
VALSTYBINĖ MIŠKŲ TARNYBA**

Biudžetinė įstaiga, kodas 302471705, Pramonės pr. 11a, LT-51327 Kaunas, tel. (8-37) 490 220, faks. (8-37) 490 251,
el. paštas: vmt@amvmt.lt, <http://www.amvmt.lt>

P A Ž Y M A
APIE PINIGINĘ KOMPENSACIJĄ UŽ MIŠKO ŽEMĖS PAVERTIMĄ KITOMIS
NAUDMENOMIS

2021-04-13 Nr. 121899

1. Kitomis naudmenomis paverčiamos miško žemės duomenys:

Adresas: Jurbarko r. sav.

Plotas: 31,02 ha

2. Nekilnojamojo turto registre įregistruoto žemės sklypo, kuriame yra kitomis naudmenomis paverčiama miško žemė, duomenys:

Kadastrinis Nr.: (žemės sklypų sąrašas pridedamas)

3. Lietuvos Respublikos miškų valstybės kadastrę įregistruotos kitomis naudmenomis paverčiamos miško žemės duomenys:

Regioninis padalinys: Jurbarko

Girininkija / Kvartalo Nr.: Pašvenčio / 79, 80, 88, 89, 97, 98, 106, 107, 116, 117, 124,
125, 131, 136, 137

Miškų grupė: III, IV

4. Piniginės kompensacijos už miško žemės pavertimą kitomis naudmenomis dydis*:

Miško žemės sklypo vertė**: 15928,00 Eur

Medynų įveisimo ir išauginimo išlaidos: 121624,24 Eur

Prarasto medienos prieaugio vertė: 111122,20 Eur

Iš viso: 248674,44 Eur (du šimtai keturiasdešimt aštuoni tūkstančiai
šeši šimtai septyniasdešimt keturi Eur 44ct)

Pažymos galiojimo terminas: Galioja vienerius metus (iki 2022-04-13)

* Piniginės kompensacijos už miško žemės pavertimą kitomis naudmenomis dydis apskaičiuotas vadovaujantis Lietuvos Respublikos Vyriausybės 2011 m. rugsėjo 28 d. nutarimu Nr. 1131 nustatyta tvarka.

** Miško žemės sklypo vertė apskaičiuota pagal VĮ Registrų centro pateiktą kitomis naudmenomis paverčiamos miško žemės sklypo vertę rinkos kainomis ir atsižvelgus į šių miškų priskyrimą miškų grupėms.

Vadovaujantis Lietuvos Respublikos Vyriausybės 2011 m. rugsėjo 28 d. nutarimo Nr. 1131 8 punktu, kompensacija už miško žemės pavertimą kitomis naudmenomis sumokama į Lietuvos Respublikos valstybės biudžetą (Biudžeto pajamų surenkamąją sąskaitą Nr. LT24 7300 0101 1239 4300, esančią banke „Swedbank“, įmokos kodas 5442, lėšų gavėjas Valstybinė mokesčių inspekcija prie Lietuvos Respublikos finansų ministerijos, juridinio asmens kodas 188659752) per nustatytą pažymos galiojimo terminą.

Apskaičiuojant piniginės kompensacijos už miško žemės pavertimą kitomis naudmenomis dydį, nėra vertinamas tokios procedūros vykdymo leistinumas - sprendimas dėl miško žemės pavertimo kitomis naudmenomis priimamas vadovaujantis Lietuvos Respublikos Vyriausybės 2011 m. rugsėjo 28 d. nutarimu Nr. 1131. Ši pažyma nėra leidimas (sutikimas) vykdyti miško žemės pavertimą kitomis naudmenomis!

PRIDEDAMA:

1. Žemės sklypų sąrašas, 1 lapas.

2. Lietuvos Respublikos miškų valstybės kadastro žemėlapis ištrauka Nr. 121900, 2 lapai.

Miškų kadastro skyriaus patarėja

Asta Kuliešienė

Vyriausioji specialistė

Rasa Kulbokienė



ŽEMĖS SKLYPŲ SĄRAŠAS PRIE VALSTYBINĖS MIŠKŲ TARNYBOS 2021-04-13
PAŽYMO NR. 121899

Kadastrinis Nr.	Unikalus Nr.	Žemės sklypo plotas, ha	Kitomis naudmenomis paverčiamas miško žemės plotas sklype, ha
9434/0004:179	4400-1598-0606	733,5000	7,77
9434/0009:17	9434-0009-0017	2,9400	0,43
9434/0009:139	4400-1598-0706	413,4946	19,69
9434/0009:24	9434-0009-0024	3,8000	0,02
9434/0009:65	9434-0009-0065	19,9000	3,09
		Viso:	31,00

Pastaba: Nekilnojamojo turto kadastro 2021-02-08 duomenys.

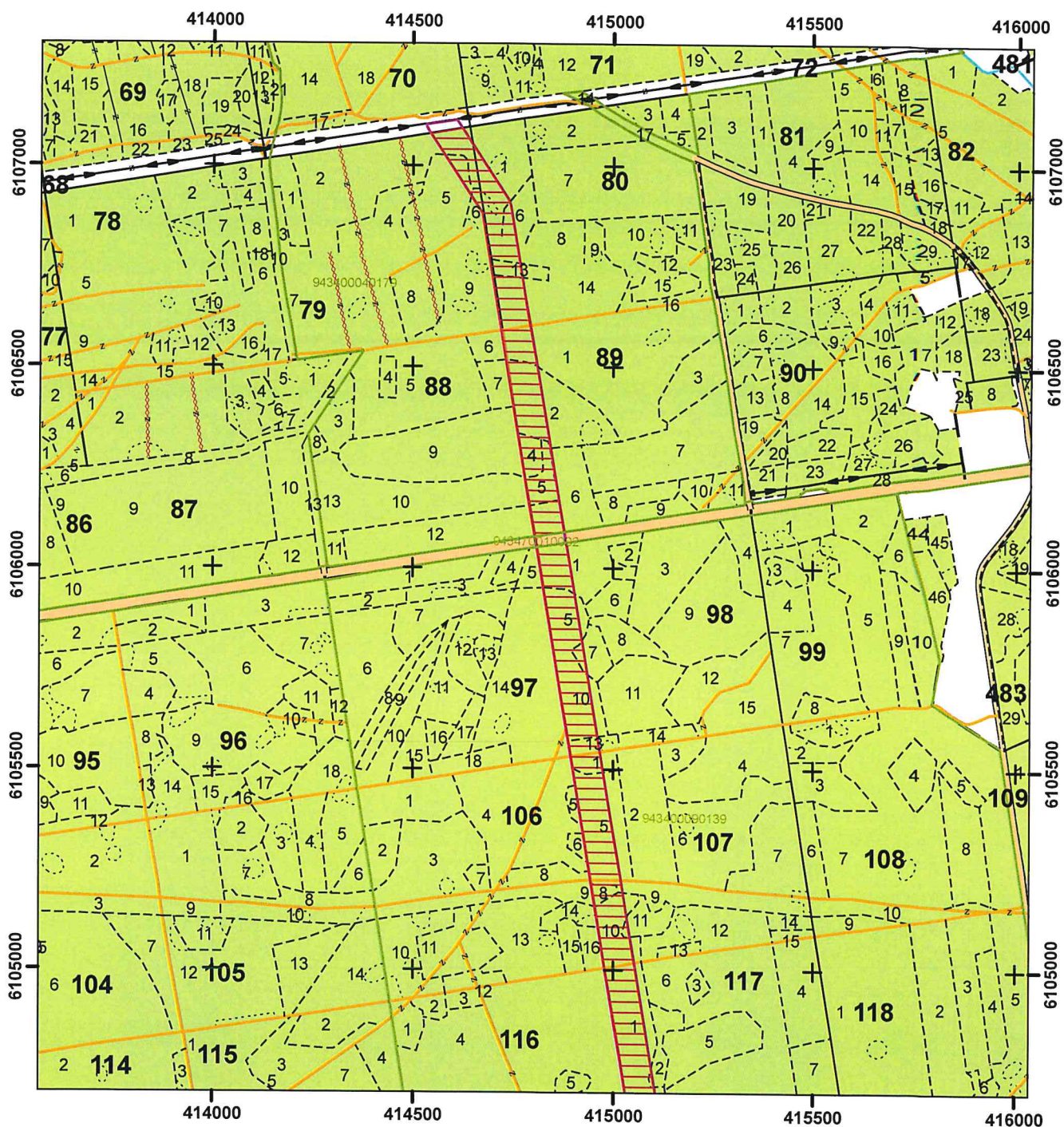


LIETUVOS RESPUBLIKOS MIŠKŲ VALSTYBĖS KADASTRO ŽEMĖLAPIO IŠTRAUKA

Jurbarko r.p. (JRB) Pašvenčio girininkija

2021-04-13 Nr. 121900

1:15 000



Sutartiniai ženklai

- Žemės sklypai (Nekilnojamojo turto kadastro 2021-02-08 duomenys)
- Planuojamos paversti kitomis naudmenomis miško žemės plotas
- Planuojamos elektros perdavimo linijos apsaugos zonos riba
- Miško žemė

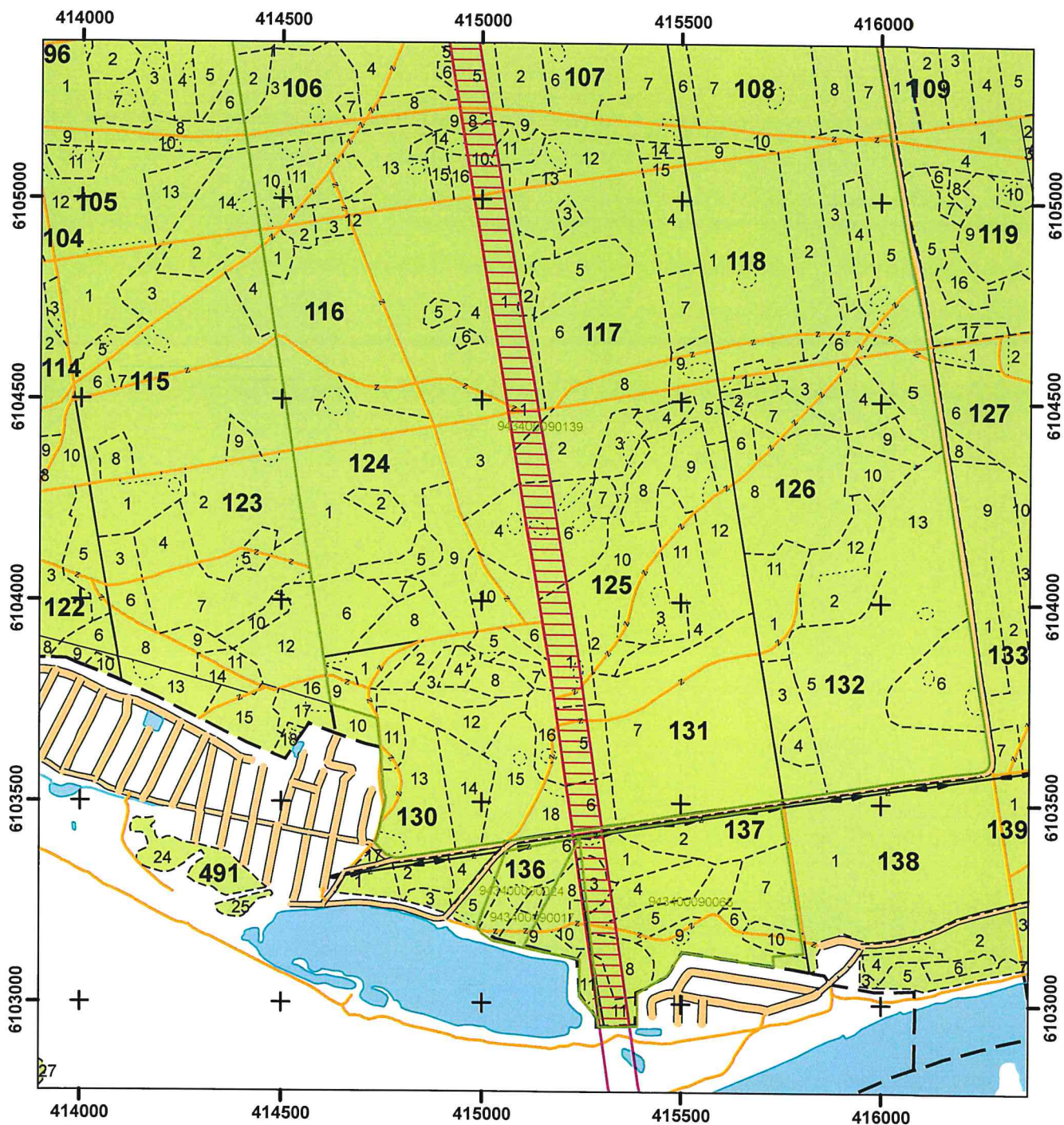


LIETUVOS RESPUBLIKOS MIŠKŲ VALSTYBĖS KADASTRO ŽEMĖLAPIO IŠTRAUKA





Jurbarko r.p. (JRB) Pašvenčio girininkija

2021-04-13 Nr. 121900

1:15 000



Sutartiniai ženklai

-  Žemės sklypai (Nekilnojamojo turto kadastro 2021-02-08 duomenys)
-  Planuojamos paversti kitomis naudmenomis miško žemės plotas
-  Planuojamos elektros perdavimo linijos apsaugos zonos riba
-  Miško žemė

